

[Home \(https://wienwirdwow.at/\)](https://wienwirdwow.at/)

[Raus aus dem Asphalt](https://wienwirdwow.at/raus-aus-dem-asphalt/)

[\(https://wienwirdwow.at/raus-aus-dem-asphalt/\)](https://wienwirdwow.at/raus-aus-dem-asphalt/)

[f \(https://www.facebook.com/wienwirdwow/\)](https://www.facebook.com/wienwirdwow/)



https://www.instagram.com/wien_wird_wow/?hl=de



Zwischen den Wienzeilen

**Die Neugestaltung des Naschmarkt-
Parkplatzes**

Aus der Asphaltwüste wird ein Blütenmeer

Aus dem 12.000 Quadratmeter großen Parkplatz zwischen den Wienzeilen wird künftig ein attraktiver, nutzungsoffener Aufenthaltsort mit viel Begrünung und Kühlung. Die aktuelle Parkplatz-Fläche wird nicht verbaut, sondern großflächig entsiegelt und zu einer großzügigen innerstädtischen Grünoase gestaltet. Den allseits beliebten Flohmarkt wird es weiterhin geben.

Das Siegerprojekt des internationalen Realisierungswettbewerbs sieht ein modernes und zukunftssträchtiges Projekt mit dem klingenden Titel „Blühender Naschmarkt“ vor. Es wurde von einer unabhängigen Jury gekürt und stammt vom Planungsbüro D\|D Landschaftsplanung gemeinsam mit dem Architekturbüro „Mostlikely“. Ab Herbst 2024 sollen die Arbeiten an der umfassenden Verwandlung des bisherigen Hitze-Hotspots starten.

„Bauernmarkt neu“ westlich der Kettenbrücke:

Der „Bauernmarkt neu“ soll ein neues, attraktives Entrée für den Naschmarkt schaffen. Auf diesem Platz werden kleine, regionale Produzent*innen die Möglichkeit haben, ihre Lebensmittel zu verkaufen. Der dort ansässige Bauernmarkt bleibt in seiner gesamten Größe bestehen und wird in das neue Konzept integriert.

→ Mehr Details zum Projekt
(<https://www.wien.gv.at/verkehr-stadtentwicklung/naschmarkt-parkplatz.html>)




Der Prozess zur Neugestaltung im Überblick

Naschmarktparkplatz wird zur Grünoase: Breiter Prozess auf dem Weg zur Neugestaltung

✓  **Bürger*innenbeteiligung**
Über 30.000 Einsendungen
sind Grundlage der Gestaltung

2021


✓  **EU-weite Interessent*innensuche für Erstellung eines Masterplans**

FRÜHJAHR 2022

Aus 37 Bewerbungen gingen 9 Planungsteams als Sieger*innen hervor

✓  **Öffentliche Ausstellung der Ideen und Möglichkeit zum Feedback**

APRIL 2022

✓  **9 Sieger*innen erarbeiten gemeinsamen Masterplan zur Flächennutzung am Naschmarkt-Parkplatz und Landparteienplatz**

✓  **Gemeinsamer Masterplan**

Verortet die diversen Nutzungen, bildet Grundlage für Architekturwettbewerb

✓  **EU-weiter Architektur- und Landschaftsplanungswettbewerb**


2022/23


✓  **Präsentation Siegerprojekt**


HERBST 2023

Anonym als eines von 24 Projekten eingereicht – Auf Basis des Masterplans konzipiert – Von einer unabhängigen Jury ausgewählt

Fachspezifische Grundlagen:

+  Stadtmorphologische Untersuchungen als Grundlage für den Masterplan & Wettbewerb

+  Klimaresilienzstudie als Grundlage für den Masterplan & Wettbewerb

+  Statisches Gutachten als Grundlage für den Masterplan & Wettbewerb

